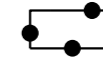





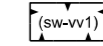




LEGENDA

- Plangebied
 -  Plangrens
- Bestemmingen
 -  A-2 Agrarisch - 2
 -  W Wonen
- Dubbelbestemmingen
 -  WR-A4 Waarde - Archeologie 4
- Gebiedsaanduidingen
 -  overige zone - geen boom- en sierteelt toegestaan
 -  vrijwaringszone - radarverstoringsgebied
- Functieaanduidingen
 -  (sw-vv1) specifieke vorm van wonen - voorwaardelijke verplichting 1
- Bouwvlak
 -  bouwvlak
- Verklaring
 -  Ondergrond

Gemeente Tubbergen



NAAM PLAN

Buitengebied Voortsweg ong - Oldenzaalseweg 75 RvR

NAAM GML-BESTAND

NL.IMRO.0183.BUIBPVWEGOZWEG75-VG01

DATUM

16-6-2021

BLAD VAN BLADEN

2 VAN 2

FORMAAT

A3



Best M ingenieursbureau
 Buiksloterdijk 338 1034 ZG Amsterdam
 020 6338110 www.bestm.nl



Twentepoort Oost 16A 7609 RG Almelo
 0546 454466 www.biz.nu

TEKENAAR

MvL

SCHAAL

1:1000