










**LEGENDA**

- Plangebied
  -  Plangrens
- Bestemmingen
  -  Agrarisch - 2
  -  Wonen
- Dubbelbestemmingen
  -  Waarde - Archeologie 4
- Gebiedsaanduidingen
  -  overige zone - geen boom- en sierteelt toegestaan
  -  vrijwaringszone - radarverstoringgebied
- Funcieaanduidingen
  -  specifieke vorm van wonen - voorwaardelijke verplichting 1
- Bouwvlak
  -  bouwvlak
- Verklaring
  -  Ondergrond

## Gemeente Tubbergen



NAAM PLAN

Buitengebied Voortsweg ong - Oldenzaalseweg 75 RvR

NAAM GML-BESTAND

NL.IMRO.0183.BUIBPVWEGOWEG75-VG01

DATUM

16-6-2021

BLAD VAN BLADEN

1 VAN 2

FORMAAT

A3



**Best M ingenieursbureau**  
 Buiksloterdijk 338 1034 ZG Amsterdam  
 020 6338110 www.bestm.nl



**BIZ.nu**  
 ruimtelijke plannen en advies  
 Twentepoort Oost 16A 7609 RG Almelo  
 0546 454466 www.biz.nu

TEKENAAR

MvL

SCHAAL

1 : 1000