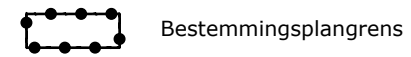


LEGENDA

Plangebied



Bestemmingsplangrens

Bestemmingen

Enkelbestemmingen



Agrarisch - 1



Wonen

Dubbelbestemmingen



Waarde - Archeologie 3



Waarde - Archeologie 4

Aanduidingen

Maatvoering



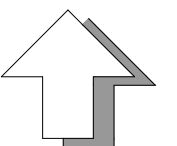
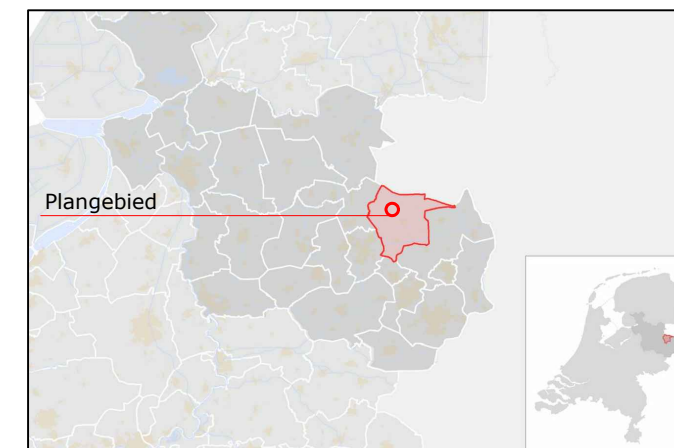
maximum oppervlakte (m2)

Verklaring



Topografische gegevens en bestaande ondergrond

Ligging plangebied



GEMEENTE TUBBERGEN

Bestemmingsplan:
Buitengebied, Delmaweg 14, Ketnerweg 2, Kapsweg 46

code: 20AF259 schaal 1:1000 formaat: A3 NL.IMRO.0183.BUIBPDELMAW14-VG01

status:	datum:	tervisielegging:	get:
vastgesteld	25-06-2021		MTH/ MM
ontwerp	17-03-2021		MTH
voorontwerp			
concept	18-12-2020		MTH
kaart: ---			



Stationsstraat 37
7622 LW Borne
tel: 074- 255 70 20

email: info@ad-fontem.nl
internet: www.ad-fontem.nl