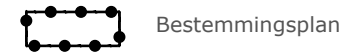


LEGENDA

Plangebied



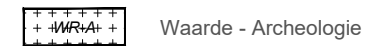
Bestemmingsplan

Bestemmingen

Bestemmingen



Wonen



Waarde - Archeologie

Aanduidingen

Bouwaanduiding



twee-aaneen

Functieaanduiding



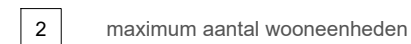
specifieke vorm van waarde - middelhoge archeologische verwachting

Bouwvlak

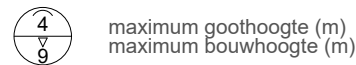


bouwvlak

Maatvoering



maximum aantal wooneenheden



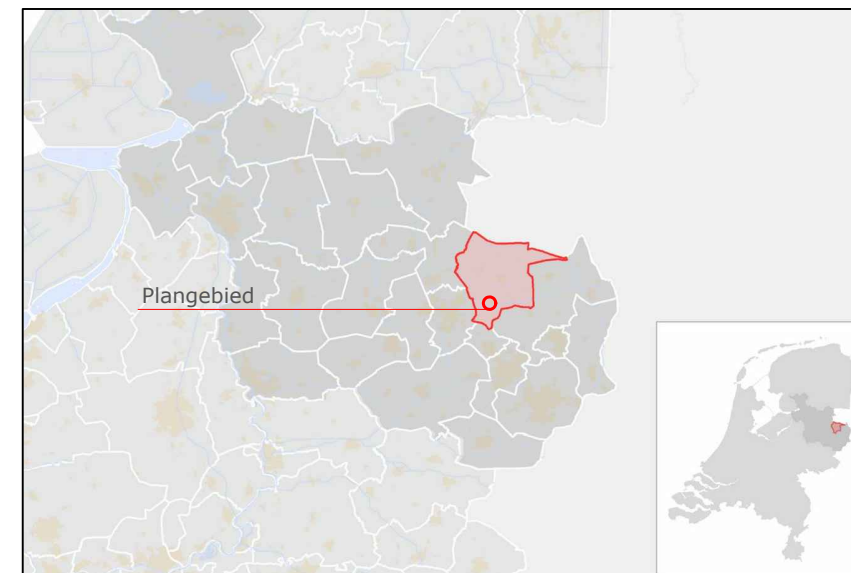
maximum goothoogte (m)
maximum bouwhoogte (m)

Verklaring



Topografische gegevens en
bestaande ondergrond

Ligging plangebied



GEMEENTE TUBBERGEN

Bestemmingsplan:
Albergen, Zenderseweg 35

code: 19AF222 | schaal 1:1000 | formaat: A3 | NL.IMRO.0183.ALBBPZENDERSEWEG35-VG01

status:	datum:	tervisielegging:	get:
vastgesteld	02-02-2021		AV
ontwerp	09-09-2020		AV
voorontwerp			
concept	22-07-2020		AV
kaart:	---		



Stationsstraat 37
7622 LW Borne
tel: 074- 255 70 20

email: info@ad-fontem.nl
internet: www.ad-fontem.nl