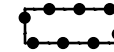


LEGENDA

Plangebied



Bestemmingsplan
Albergen, Eenhuisstraat 11 en Zanderseweg 42

Bestemmingen

Enkelbestemmingen



BT Bedrijventerrein

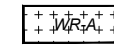


G Groen




V Verkeer

Dubbelbestemmingen



WR-A Waarde - Archeologie

Bouwvlak



bouwvlak

Maatvoeringen



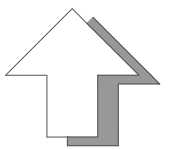
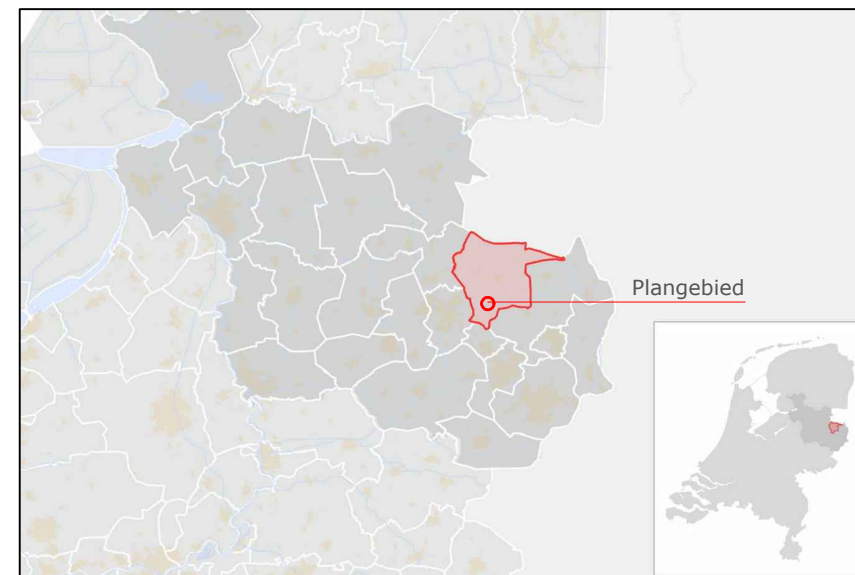
10 maximum bouwhoogte (m)

Verklaring



Topografische gegevens en
bestaande ondergrond

Ligging plangebied



GEMEENTE TUBBERGEN

Bestemmingsplan:
Albergen, Eenhuisstraat 11 en Zanderseweg 42

code: 19AF204 | schaal 1:500 | formaat: A3 | NL.IMRO.0183.ALBBPZANDERSEWEG42-VG01

status:	datum:	tervisielegging:	get:
vastgesteld	21-01-2021		AV
ontwerp	02-10-2020		AV
voorontwerp			
concept	30-06-2020		AV
kaart:	---		



Stationsstraat 37
7622 LW Borne
tel: 074- 255 70 20

email: info@ad-fontem.nl
internet: www.ad-fontem.nl