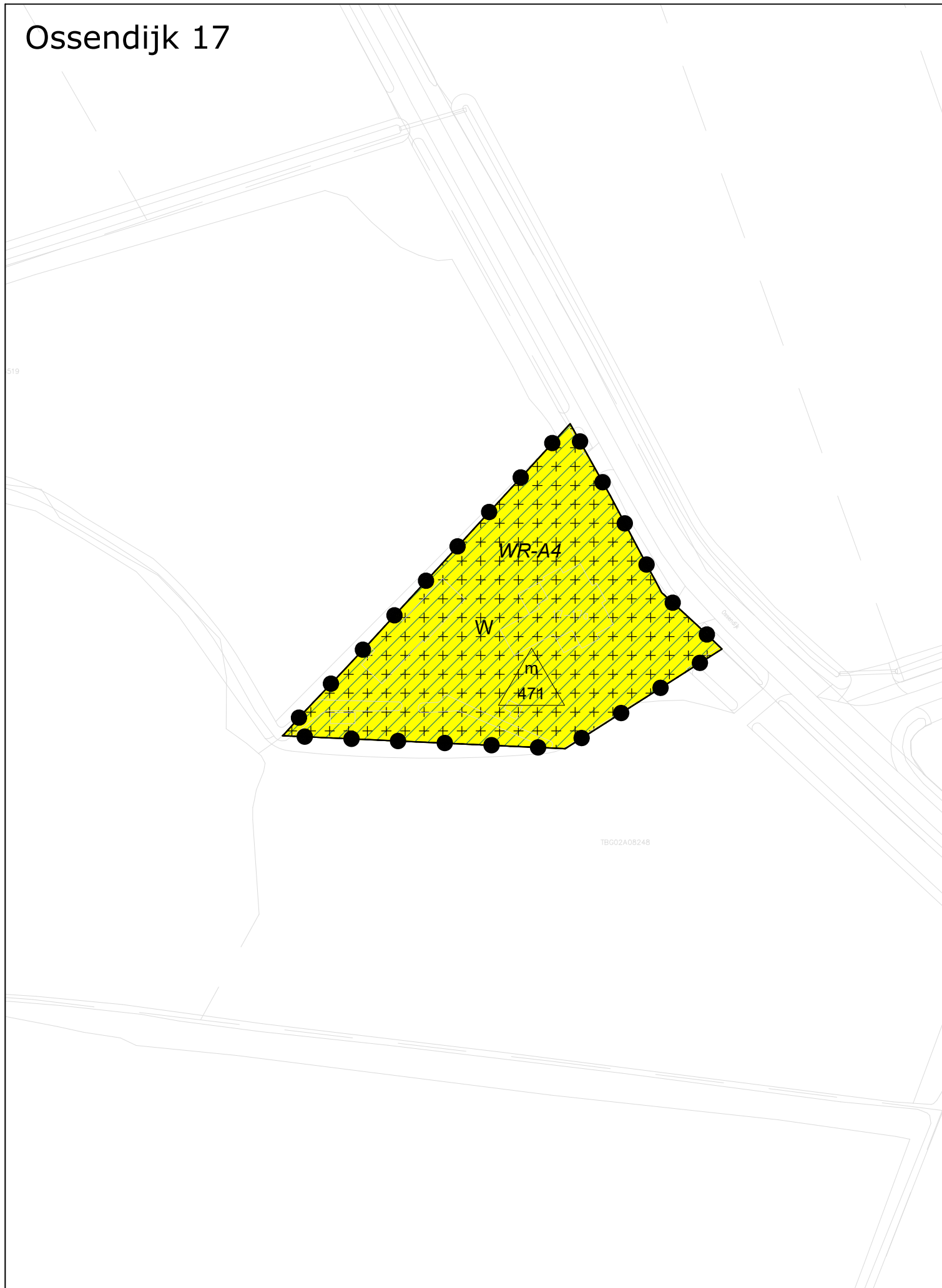


Ossendijk 17



LEGENDA

Plangebied



Bestemmingsplangrens

Enkelbestemmingen



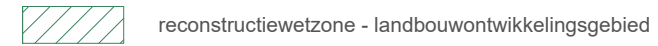
Wonen

Dubbelbestemmingen



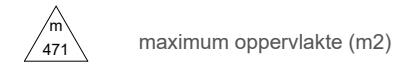
Waarde - Archeologie 4

Gebiedsaanduidingen



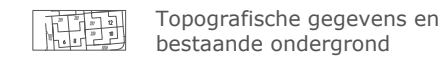
reconstructiewetzone - landbouwontwikkelingsgebied

Maatvoeringen



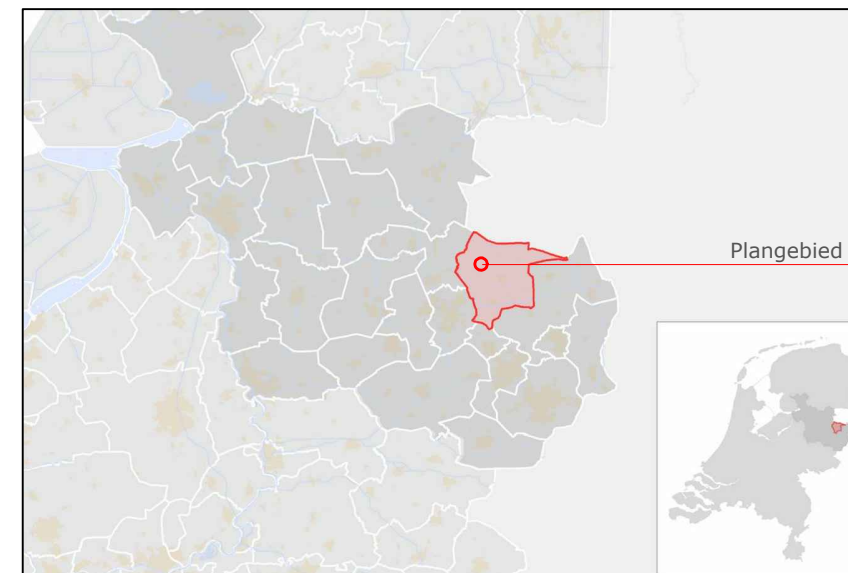
maximum oppervlakte (m2)

Verklaring



Topografische gegevens en bestaande ondergrond

Ligging plangebied



GEMEENTE TUBBERGEN

Bestemmingsplan:
Buitengebied, SvS Ossendijk 17 en Delenweg 15 Geesteren

code: 21AF021	schaal 1:1000	formaat: A3	NL.IMRO.0183.BUIBPSVSOSSNDIJK17-VG01	status:	datum:	tervisielegging:	get:
---------------	---------------	-------------	--------------------------------------	---------	--------	------------------	------

				vastgesteld	17-03-2022		MM
--	--	--	--	-------------	------------	--	----

				ontwerp	07-01-2022		MM
--	--	--	--	---------	------------	--	----

				voorontwerp			
--	--	--	--	-------------	--	--	--

				concept	08-10-2021		MM
--	--	--	--	---------	------------	--	----

				kaart: ---			
--	--	--	--	------------	--	--	--



Stationsstraat 37
7622 LW Borne
tel: 074- 255 70 20

email: info@ad-fontem.nl
internet: www.ad-fontem.nl