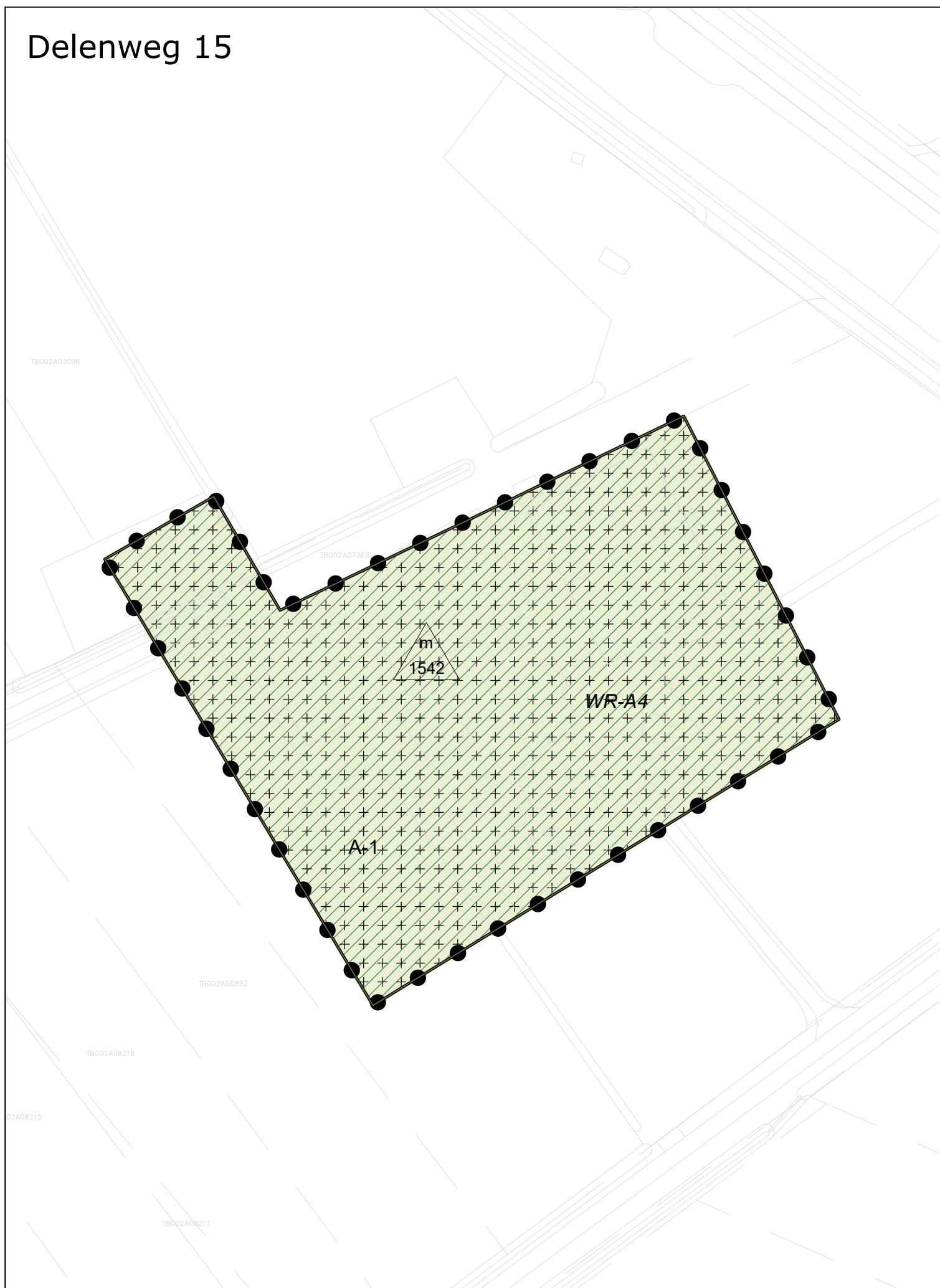



Delenweg 15



LEGENDA

Plangebied



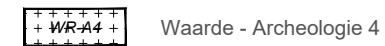
Bestemmingsplangrens

Enkelbestemmingen



Agrarisch - 1

Dubbelbestemmingen




Waarde - Archeologie 4

Gebiedsaanduidingen



overige zone - vestigingsgebied voor boom- en sierteelt



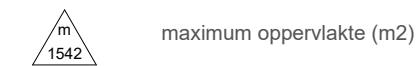
reconstructiewetzone - landbouwontwikkelingsgebied

Bouwvlakken



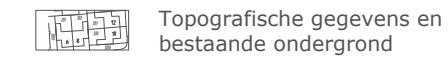
bouwvlak

Maatvoeringen



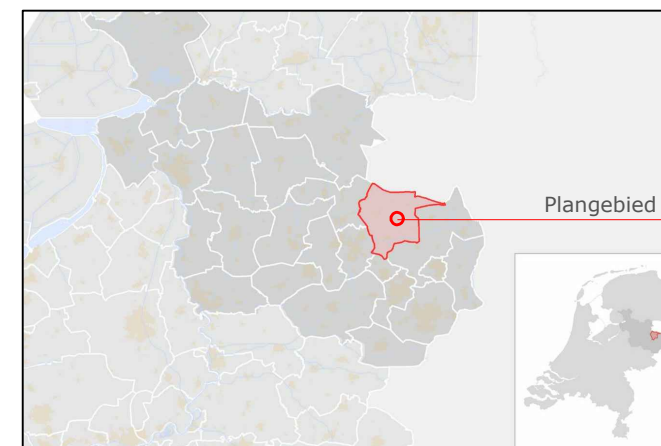
maximum oppervlakte (m2)

Verklaring



Topografische gegevens en bestaande ondergrond

Ligging plangebied



GEMEENTE TUBBERGEN

Bestemmingsplan:
Buitengebied, SvS Ossendijk 17 en Delenweg 15 Geesteren

code: 21AF021	schaal 1:1000	formaat: A3	NL.IMRO.0183.BUIBPSVSOSSNDIJK17-VG01	status:	datum:	tervisielegging:	get:
---------------	---------------	-------------	--------------------------------------	---------	--------	------------------	------

vastgesteld	17-03-2022		MM
ontwerp	07-01-2022		MM
voorontwerp			
concept	08-10-2021		MM
kaart: ---			



Stationsstraat 37
7622 LW Borne
tel: 074- 255 70 20

email: info@ad-fontem.nl
internet: www.ad-fontem.nl