



















### LEGENDA

- Plangebied
  -  Plangrens
- Bestemmingen
  -  Agrarisch - 1
  -  Bos - Natuur
  -  Groen
- Dubbelbestemmingen
  -  Waarde - Archeologie 3
  -  Waarde - Archeologie 4
  -  Waarde - Ecologie
- Gebiedsaanduidingen
  -  milieuzone - grondwaterbeschermingsgebied
  -  milieuzone - intrekgebied
  -  overige zone - geen boom- en sierteelt toegestaan
  -  reconstructiewetzone - extensiveringsgebied
- Funcleaaanduidingen
  -  specifieke vorm van bedrijf uitgesloten - zaagactiviteiten en houtbewerking
  -  specifieke vorm van natuur - schuilhut
- Bouwvlak
  -  bouwvlak
- Maatvoering
  -  maximum oppervlakte (m2)
- Verklaring
  -  Ondergrond

## Gemeente Tubbergen



NAAM PLAN

Tubbergen, Kloosteresweg 10

NAAM GML-BESTAND

NL.IMRO.0183.BUIBPKLSTERESW10-VG01

DATUM

24-4-2019

BLAD VAN BLADEN

2 VAN 2

FORMAAT

A3



**Best M ingenieursbureau**  
 Buiksloterdijk 338 1034 ZG Amsterdam  
 020 6338110 www.bestm.nl



**B.J.Z.nu**  
 ruimtelijke plannen en advies  
 Twentepoort Oost 16A 7609 RG Almelo  
 0546 454466 www.bjz.nu

TEKENAAR

MvL

SCHAAL

1 : 1000