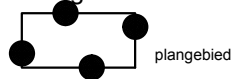


Legenda


Plangebied



plangebied

Bestemmingen

enkelbestemmingen



Wonen

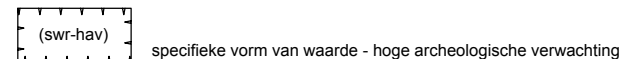
dubbelbestemmingen



Waarde - Archeologie

Aanduidingen

functieaanduidingen



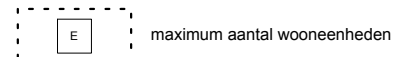
specifieke vorm van waarde - hoge archeologische verwachting

bouwvlak




bouwvlak

maatvoeringsaanduidingen



maximum aantal wooneenheden



maximum goothoogte (m), maximum bouwhoogte (m)

Verklaringen



ondergrond

BESTEMMINGSPLAN Vasse, Manderseweg 51/Kloosterhof

Gemeente Tubberbergen

NL.IMRO.0183.VASBPMANDERSEWEG51-VG01

BEUMANS & JANSEN
Onderzoek & Advies in Ruimtelijke Ordening

Locatie- en haalbaarheidsonderzoeken • Bestemmingsplannen • Ruimtelijke onderbouwingen
Planschaderisico-analyses • Begeleiding bouwprojecten
www.beumans-jansen.nl

schaal: 1:1000

1:1000

formaat: A4

A4

concept: 02-05-2017 / CC

02-05-2017 / CC

voorontwerp: / tekenaar

ontwerp: 04-06-2018 / PS

vastgesteld:-2018 / PS

projectnr. OPDR: VASBPMANDERSEWEG51

projectnr. VWP: 17BEUM011

bestandsnaam: 17BEUM011-003.dwg

viewpoint

Torenallee 45
5617 BA Eindhoven



www.viewpoint.nl

info@viewpoint.nl

040 304 10 85