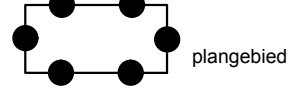
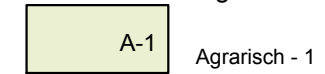


**Legenda
Plangebied**




plangebied

**Bestemmingen
enkelbestemmingen**



Agrarisch - 1



Wonen

dubbelbestemmingen



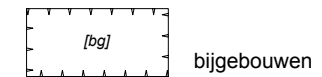
Waarde - Archeologie

**Aanduidingen
gebiedsaanduidingen**



reconstructiewetzone - landbouwontwikkelingsgebied

bouwaanduidingen



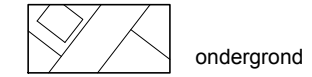
bijgebouwen

bouwvlak



bouwvlak

Verklaringen



ondergrond

BESTEMMINGSPLAN VOSHAARSWEG 18 GEESTEREN

Gemeente Tubbergen
NL.IMRO.0183.1413316-ow01



schaal: 1:1000
formaat: A3
concept: 09-09-2015 / SH

voortwerp: / tekenaar
ontwerp: / tekenaar
vastgesteld: / tekenaar

projectnr. OPDR: 7372
projectnr. VWP: 15EELER009
bestandsnaam: 15EELER009-002.dwg