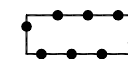




LEGENDA


Plangebied



Reutum, Sluttenweg 14 en 8/10

Bestemmingen

Bestemmingen



A-B Agrarisch - Bedrijf



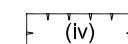
AW Agrarisch met waarden



W Wonen

Aanduidingen

Functieaanduidingen



(iv) Intensieve veehouderij

Bouwvlak



Bouwvlak

Verklaring



Topografische gegevens en
bestaande ondergrond

Ligging plangebied



GEMEENTE TUBBERGEN

Bestemmingsplan:
"Reutum, Sluttenweg 14 en 8/10"

code: 12JA072 schaal 1:1000 formaat: A3 NL.IMRO.0183.1404834-ow01

status:	datum:	tervisielegging:	get:
vastgesteld			
ontwerp	27-11-2014		JK
voorontwerp			
concept	03-07-2014		JK
kaart: —			



ad fontem

JURIDISCH BOUWADVIES

Hoofdstraat 43
7625 PB Zenderen
tel: 074- 255 70 20

fax: 074- 266 99 67
email: info@ad-fontem.nl
internet: www.ad-fontem.nl