


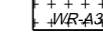

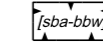
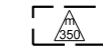

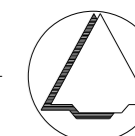




### LEGENDA

- Plangebied
  -  Plangrens
- Bestemmingen
  -  A-1 Agrarisch - 1
  -  W Wonen
- Dubbelbestemmingen
  -  Waarde - Archeologie 3
- Bouwvlak
  -  bouwvlak
- Bouwaanduidingen
  -  specifieke bouwaanduiding - bijbehorende bouwwerken
- Maatvoering
  -  maximum oppervlakte (m2)
- Verklaring
  -  Ondergrond

## Gemeente Tubbergen



NAAM PLAN

Buitengebied, Kloosteresweg 7 en 9 Tubbergen

NAAM GML-BESTAND

NL.IMRO.0183.BUIBPKLSTRSWG7EN9-vg01

DATUM

31-1-2024

BLAD VAN BLADEN

1 VAN 1

FORMAAT

A3



Best M ingenieursbureau  
Molenweg 107 1436 BS AALSMEERDERBRUG  
06 13300041 Info@bestm.nl



ruimtelijke plannen en advies  
Twentepoort Oost 16A 7609 RG Almelo  
0546 454466 www.biz.nu

TEKENAAR

MvL

SCHAAL

1 : 1000