

LEGENDA

Plangebied



Bestemmingsplan

Bestemmingen

Bestemmingen



Wonen



Waarde - Archeologie

Aanduidingen

Bouwvlak



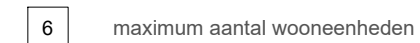
bouwvlak

Bouwaanduiding




gestapeld

Maatvoering

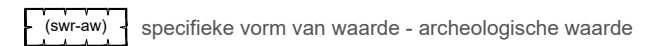


maximum aantal wooneenheden



maximum goothoogte (m)
maximum bouwhoogte (m)

Functieaanduidingen

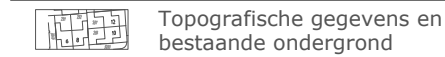


specifieke vorm van waarde - archeologische waarde



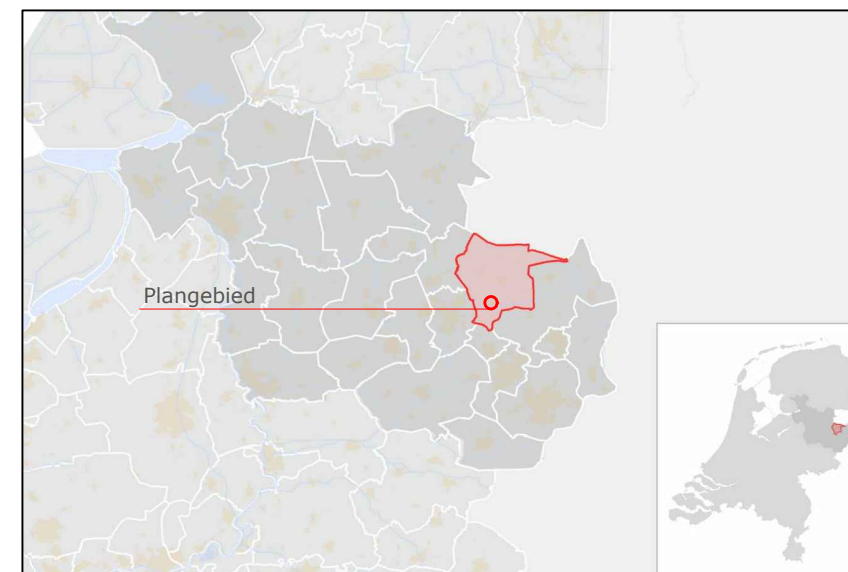
specifieke vorm van wonen - omgevingsvergunning voor het slopen 1

Verklaring



Topografische gegevens en
bestaande ondergrond

Ligging plangebied



GEMEENTE TUBBERGEN

Bestemmingsplan:
Albergen, Hobergenstraat 11

code: 20AF133 schaal 1:200 formaat: A3 NL.IMRO.0183.ALBBPHOBERGNSTR11-VG01

status:	datum:	tervisielegging:	get:
vastgesteld	27-10-2022		AV
ontwerp	01-03-2022		AV
voorontwerp			
concept	13-12-2021		AV
kaart: ---			



ad fontem
RUIMTELIJK ADVIES

Stationsstraat 37
7622 LW Borne
tel: 074- 255 70 20

email: info@ad-fontem.nl
internet: www.ad-fontem.nl